Schwalm-Radweg

Auf rund 100 km führt der Schwalm-Radweg von der Quelle der Schwalm bei Feldatal-Meiches im Vogelsbergkreis bis zur Mündung in die Eder kurz vor den Toren der 3-Burgen-Stadt Felsberg im Schwalm-Eder-Kreis.

Der Radweg verläuft überwiegend auf asphaltierten bzw. befestigten Wegen durch eine schöne Flusslandschaft mit Wiesen und Feldern, Dörfern und Fachwerkstädtchen. Nur selten sind kurze Anstiege zu bewältigen.

In der Schwalmaue von Alsfeld bis Schwalmstadt-Treysa verläuft die Strecke vollständig flach und bietet herrliche Einblicke in die Natur. Hier durchfahren Sie die märchenhafte Kulturlandschaft Schwalm, die bekannt ist durch die gleichnamige farbenprächtige Tracht.

Die unverheirateten Frauen trugen ein rotes Käppchen, das die Brüder Grimm zum Märchen vom Rotkäppchen angeregt haben soll und heute Namensgeber für das Rotkäppchenland ist.

In Alsfeld und den Schwalmstädter Stadtteilen Treysa und Ziegenhain lohnt sich ein entspannender Bummel durch die Altstadt. Von Schwalmstadt über Bad Zwesten und Borken bis zur Drei-Burgen-Stadt Felsberg flankieren zahlreiche Seen und Teiche den Radweg. Rastplätze, Biergärten und Restaurants laden Sie zu einer Pause ein.

Für Langstreckenradler ist der Schwalm-Radweg ein attraktives Teilstück einer interessanten Nord-Süd-Verbindung. Vom Weser-Radweg über den Fulda-Radweg R1 und die Documenta-Stadt Kassel kommend, fährt der Radler weiter über den Eder-Radweg zum Schwalm-Radweg. Über den hessischen Radfernweg R4 erreichen Sie südlich von Alsfeld den Nidda-Radweg, der Sie bis nach Frankfurt a. M. führt.

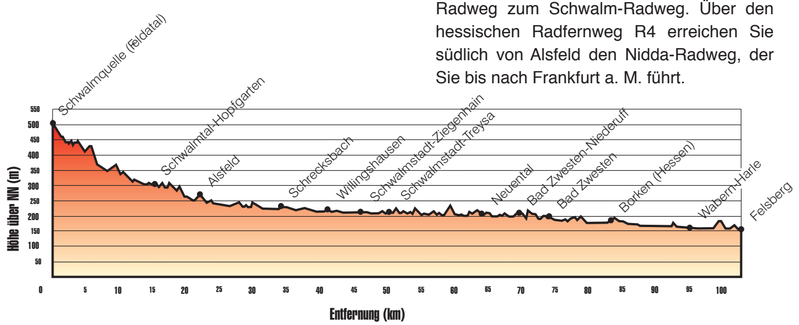

Servicebetriebe für Fahrradreparatur

Alsfeld
Zweirad-Schütz, Hersfelder Straße 39,
Tel. 06631 3658

Neon Rad & Sport Center,
Ludwigsplatz 5, Tel. 06631 3324

Schrecksbach
Zweirad und Reifen Schmerer,
Alsfelder Str. 40,
Tel. 06698 260

Willingshausen-Loshausen
Tankstelle und Fahrradreparaturen
Sebastian Ide, Kasseler Str. 34,
Tel. 06691 3707

Schwalmstadt - Treysa
Fischi´s Bike Box, Stephanstr. 10,
Tel. 06691 916188

Bad Zwesten - Niederurff
Fa. Bachmann, Parkstr. 11,
Tel. 06693 305

Bad Zwesten
Fahrradverleih Drahtesel, Hauptstr. 27,
Tel. 05626 921947

Borken (Hessen)
Radsport Bock, Bahnhofstr. 29,
Tel. 05682 2361

Bequem mit der Bahn zum Schwalm-Radweg!

Die Deutsche Bahn und die RegioTram begleiten das Flüsschen Schwalm und den Schwalm-Radweg auf weiten Strecken. Infos und Fahrpläne finden Sie unter **www.bahn.de** oder **www.nvv.de**.

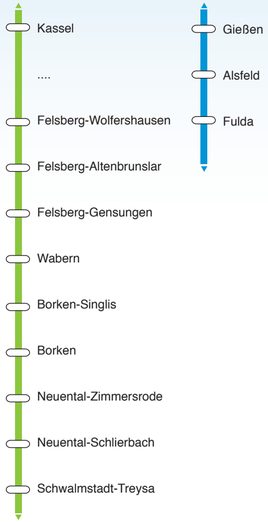

Den Schwalm-Radweg mit Routenverlauf, GPS-Daten, Höhenprofil und weiteren Infos finden Sie auch im Radroutenplaner Hessen unter:
www.radroutenplaner.hessen.de

www.mittleres-fuldatal.de

www.erlebnisregion-edersee.de

www.vogelsberg-touristik.de

www.rotkaeppchenland.de

Infos zum Schwalm-Radweg:
Schwalm-Touristik
Paradeplatz 7
34613 Schwalmstadt-Ziegenhain
Tel. 06691 71212

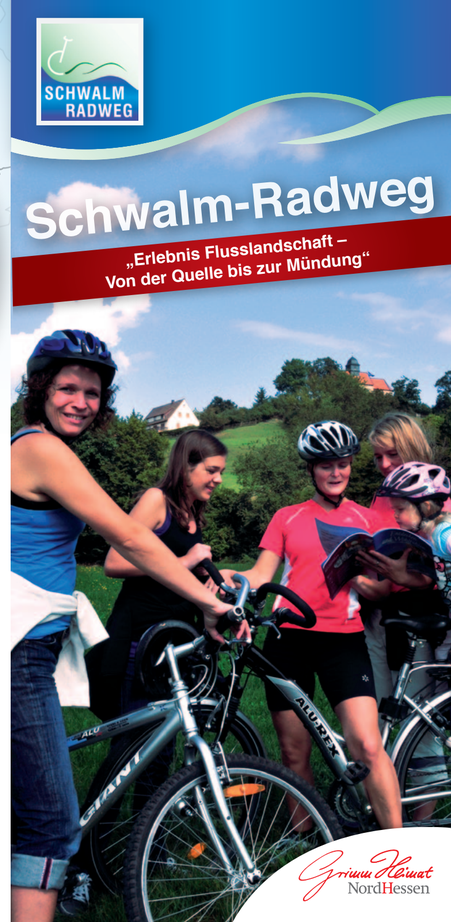
SCHWALM RADWEG
Schwalm-Radweg
„Erlebnis Flusslandschaft – Von der Quelle bis zur Mündung“
Grimm Heimat NordHessen

Übersichtskarte - Schwalm-Radweg

SCHWALM RADWEG

Gudensberg
Maden
Altenbrunslar
DB
Werkel
Kassel
Dortmund
R17
Niedervorschütz
Böddiger
Anbindung Fulda-Radweg R1
Geismar
Fritzlar
R4
Eder-Radweg
Felsberg
Gensungen
Eder
Mandern
Ungedanken
Bad Wildungen
Lohre
Altenburg
Rhünda
Zennern
Schwalm
Wabern
Harle
Helmshausen
Rothhelmshausen
R5
Udenborn
Hesserode
Wenzigerode
Großenenglis
Uttershausen
Unshausen
Baunatal
Rockshausen
Betzigerode
Kerstenhausen
Kleinenglis
Gombeth
Hebel
Falkenberg
Hombergshausen
Borken
16
Lendorf
Berge
Bad Zwesten
Arnsbach
Singlis
Mardorf
Mörshausen
49
Borken (Hessen)
Mühlhausen
Trockenerfurth
Lembach
Homberg (Efze)
Oberurff
Niederurff
Holzhausen
Kassenerfurth
Caßdorf
323
Efze
Burgruine Löwenstein Bad Zwesten
Bischhausen
Haarhausen
Lützelwig
Zimmersrode
Neuental Bischhausen
Waltersbrück
Sondheim
Rinnebach
Wernswig
Waßmuthshausen
Rodemann
Seenland Borken (Hessen)
Frielendorf
Silbersee
Siebertshausen
Allmuthshausen
Dorheim
Todenhausen
Leuderode
Neuental
Schlierbach
Michelsberg
Lanertshausen
Rückersfeld
Linsingen
Spieskappel
Lenderscheid
Elnrode
Gebersdorf
Steindorf
Allendorf
Rörshain
Leimsfeld
Großroppershausen
Rommershausen
Schwalmstadt
Schönborn
Dittershausen
Frankenhain
Knüllöpfchen
634 m
Florshain
Ziegenhain
Wasserfestung Ziegenhain Schwalmstadt
Treysa
IC
Niedergrenzebach
Schwarzenborn
Ascherode
Trutzhain
Steina
Hauptschwenda
Ransbach
Loshausen
Köpfchen
588 m
Wiera
454
Leimbach
Zella
Wasenberg
Salmshausen
Neukirchen
Gungelshausen
Anbindung Fulda-Radweg R1
Schönberg
Trockenbach
Olberode
Willingshausen
Röllshausen
Asterode
Merzhausen
R2
Wincherode
Nausis
Schorbach
Schrecksbach
R11
Holzburg
Bernsburg
Weißenborn
Kleinropperhausen
Kapelle Schönberg Schrecksbach
Arnshain
Heidelbach
Immichenhain
Ottrau
Görzhain
254
Eisenach/Erfurt
Rathaus und Marktplatz Alfeld
Münchleusel
5
Antrifftal
Berfa
Ohmes
Reibertenrod
62
Angenrod
Leusel
Alsfeld
Lingelbach
Billertshausen
Eifa
Eifatour
Alsfeld-West
3
Alsfeld-Ost
Reimenrod
Altenburg
Zell
Liederbach
Gießen/ Frankfurt a. M.
Schwarz
Romrod
Rainrod
49
Hopfgarten
Renzendorf
Brauerschwend
Nieder-Breidenbach
Unter-Sorg
Strebendorf
Ober-Sorg
Ober-Breidenbach
Reuters
Wernges
Schwalmtal
Schellnhausen
Vadenrod
Wallenrod
Maar
Feldatal
Reinhardshof
Storndorf
Windhausen
Meiches
Allmenrod
Quelle
Anbindung über Schotten zum Nidda-Radweg

Für mehr Informationen rund um den Schwalm-Radweg

Schwalm-Radweg
BahnRadweg Rotkäppchenland
regionale Radwege
Tourist Information